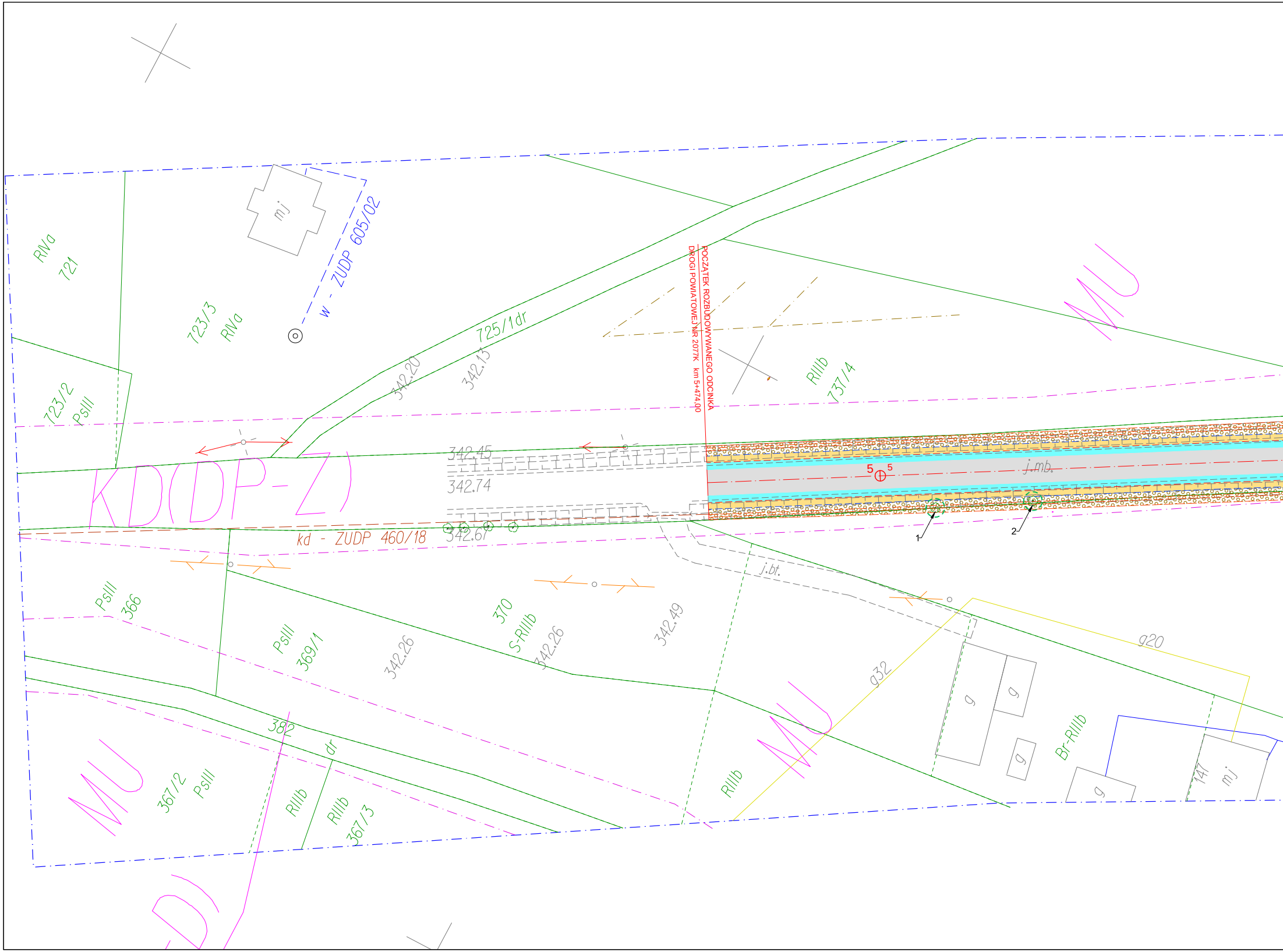
RVa
721
723/3
RVa
mj
w - ZUDP 605/02
725/1dr
342.20
342.13
723/2
PsIII
POCZĄTEK ROZBUDOWYWANEGO ODCINKA
DROGI POWIATOWEJ NR 2077K km 5+474,00
RIIIb
737/4
MU
KD(DP-Z)
342.45
342.74
342.67
j.mb.
5
5
1
2
kd - ZUDP 460/18
j.bt.
PsIII
366
PsIII
369/1
342.26
370
S-RIIIb
342.26
342.49
g32
g20
g
g
g
g
Br-RIIIb
147
mj
MU
RIIIb
382
dr
367/2
PsIII
RIIIb
RIIIb
367/3
MU
D)

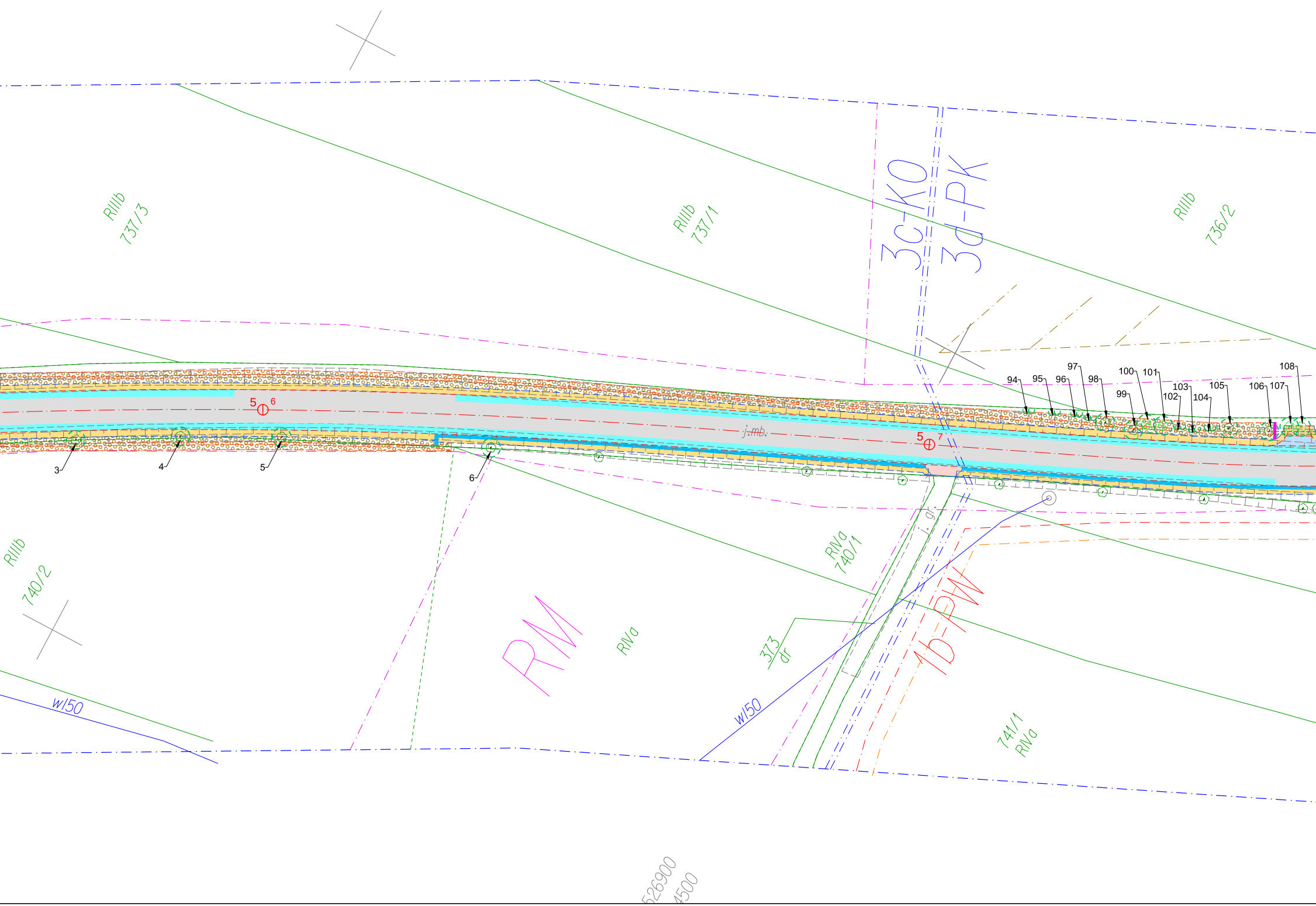
RIIIb
737/3
RIIIb
737/1
3c-KO
3d-PK
RIIIb
736/2
94
95
96
97
98
99
100
101
102
103
104
105
106
107
108
5
6
j.mb.
5
7
3
4
5
6
RIIIb
740/2
RW
RIVa
RIVa
740/1
j. dr.
373
dr
1b-PW
w/50
w/50
741/1
RIVa
526900
4500

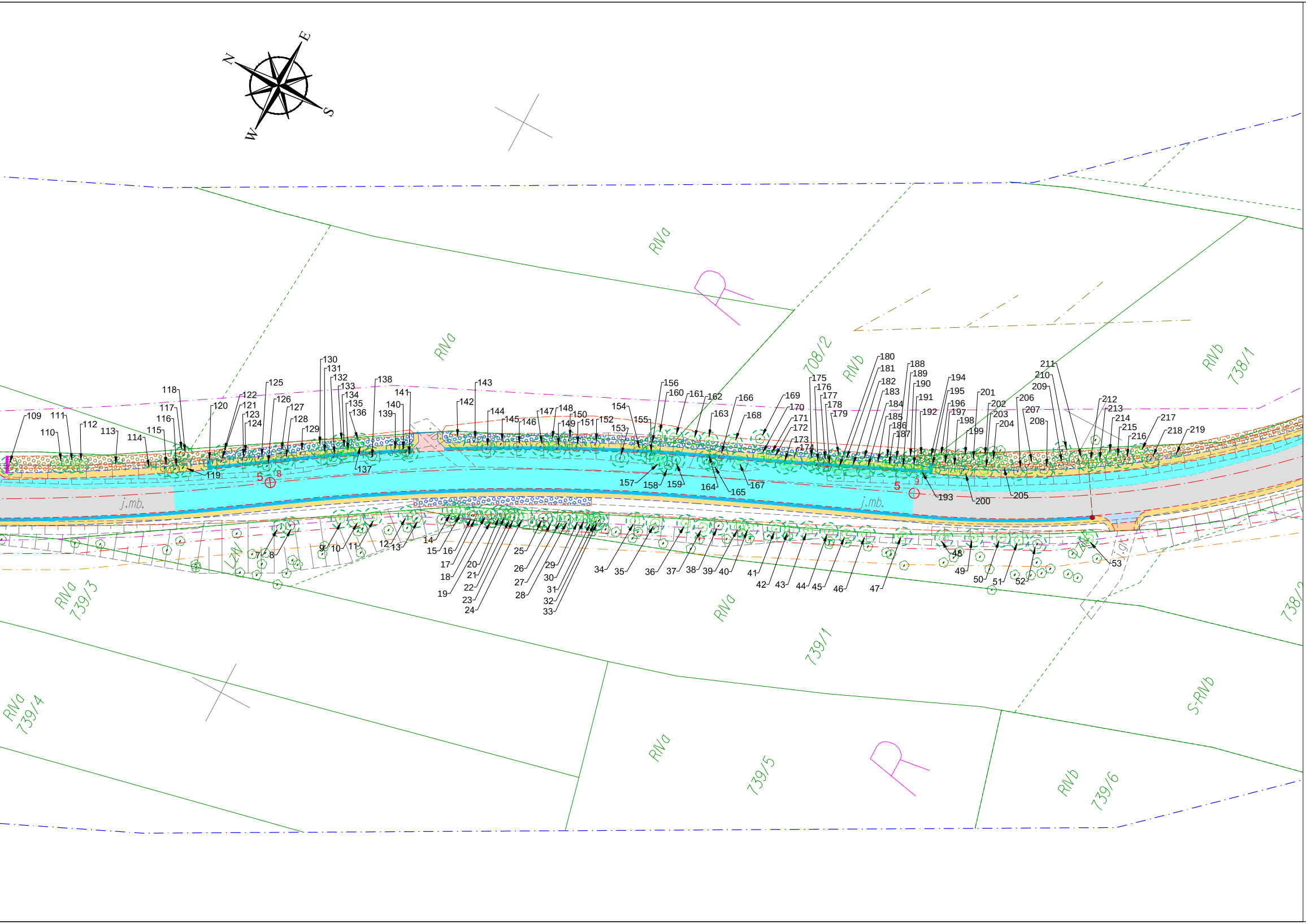
N
E
S
W
RNa
RNa
RNa
RNa
RNa
RNa
RNb
RNb
RNb
708/2
738/1
738/2
739/1
739/3
739/4
739/5
739/6
S-RNb
LzN
LzN
j.mb.
j.mb.
5
8
5
9
7
8
9
10
11
12
13
14
15
16
17
18
19
20
21
22
23
24
25
26
27
28
29
30
31
32
33
34
35
36
37
38
39
40
41
42
43
44
45
46
47
48
49
50
51
52
53
109
110
111
112
113
114
115
116
117
118
119
120
121
122
123
124
125
126
127
128
129
130
131
132
133
134
135
136
137
138
139
140
141
142
143
144
145
146
147
148
149
150
151
152
153
154
155
156
157
158
159
160
161
162
163
164
165
166
167
168
169
170
171
172
173
174
175
176
177
178
179
180
181
182
183
184
185
186
187
188
189
190
191
192
193
194
195
196
197
198
199
200
201
202
203
204
205
206
207
208
209
210
211
212
213
214
215
216
217
218
219

Linią przerywaną -·-·-·-·- *wkreślono zakres pomiaru*

Kolorem zielonym ——— *wyeksponowano granice działek ewidencyjnych wprowadzone na podstawie analogowej mapy ewidencyjnej obrębu Staniątki*

Na przedmiotowych działkach nie badano służebności gruntowych

Na mapę wniesiono MPZP dla obszaru Lipnica Górna – gmina Lipnica Murowana

-·-·-·-·- – *linia rozgraniczająca tereny o różnym przeznaczeniu*

-·-·-·-·- – *trasy rowerowe*

MU – *tereny zabudowy mieszkaniowej jednorodzinnej , zagrodowej oraz usług niepublicznych*

RM – *tereny zabudowy zagrodowej w gospodarstwach rolnych, hodowlanych, ogrodniczy , leśnych i rybackich*

R – *tereny użytków rolnych*

RZ/RD – *tereny Łąk i pastwisk z dopuszczeniem zalesienia*

DE – *tereny obszarów zagrożonych osuwaniem się mas ziemnych*

RD – *tereny przeznaczone do zalesienia*

KD (DP-Z) – *drogi powiatowe– zbiorcze*

KD (DG-D) – *drogi gminne – dojazdowe*

○○○○ – *oznaczenie terenów i granic strefy ekspozycji krajobrazowej zabytkowego zespołu staromiejsskiego Lipnicy Murowanej*

1b-PW – *oznaczenie terenów i granic obszaru ochrony powiązań krajobrazowych i osi widokowych*

3c-KO – *oznaczenie terenów i granic strategicznych obszarów koncentracji osadnictwa*

○ ○ ○ – *zadrzewinie*

Legenda

- —·— Projektowana oś jezdni
- ——— Projektowany krawężnik betonowy
- ——— Projektowane obramowanie chodników i zjazdów
- – – – Projektowana krawędź jezdni i zjazdów
- – – – Projektowana krawędź pobocza
- •—•—• Projektowana bariera ochronna N2 W4 A
- •—•—• Projektowana bariera rurowa dla pieszych
- ▭ Projektowana nawierzchnia jezdni bitumiczna (nakładka)
- 🟦 Projektowane poszerzenie jezdni bitumicznej (nowa konstrukcja nawierzchni)
- 🟧 Projektowane pobocze z dest. asfalt. skropionego 2x emulsją i grysem
- 🟨 Projektowana nawierzchnia peronu autobusowego z kostki betonowej szarej
- 🟦 Projektowana nawierzchnia zjazdu z betonu asfaltowego
- 🟧 Projektowana nawierzchnia zjazdu z kruszywa
- 🟥 Projektowana nawierzchnia zjazdu z kostki betonowej czerwonej
- ▬ Projektowany ściek trójkątny betonowy
- ====== Projektowany przepust z rur PP ø400
- – – – Projektowana kanalizacja deszczowa
- ● Projektowana studnia kontrolna z osadnikiem
- ● Projektowany wpust deszczowy DN 500
- ▭ Projektowane profilowanie skarpy / rowu przydrożnego
- ▬ Projektowana ścianka czołowa
- ▨ Projektowane umocnienie rowu płytami ażurowymi i betonowymi
- ▨ Projektowane umocnienie skarpy płytami ażurowymi
- ==== Projektowany drenaż typu francuskiego
- ◌ 1 Projektowana wycinka drzewa
- ωω 94 Projektowana wycinka skupiny krzaków

Mapa do celów projektowych

Skala 1:1000
Sekcja : 7.121.16.19.3, 7.121.16.18.2
7.121.16.19.1, 7.121.16.18.4
województwo: małopolskie
powiat: Bocheński
jewid. : Lipnica Murowana [120104_2]
Obręb : Lipnica Górna [0003]
działka : 370,737/1,869,906,921
ID: 6640.1569.2018

Układ odniesienia wysokości - Kronsztadt 86
Układ współrzędnych - 2000/21
Sytuacja zgodna z terenem na 08.05.2018

Sporządził dn:

mgr inż. PIOTR TRELA
geodeta uprawniony
nr upr. 19440

Poświadcza się , że niniejszy dokument został opracowany w wyniku prac geodezyjnych i kartograficznych, których rezultaty zawiera operat techniczny wpisany do ewidencji materiałów państwowego zasobu geodezyjnego i kartograficznego

Organ prowadzący państwowy zasób geodezyjny i kartograficzny	STAROSTA BOCHEŃSKI
Identyfikator ewidencyjny materiału zasobu - operatu technicznego	P.1201. 2019-37-[illegible]
Data wpisania operatu technicznego do ewidencji materiałów zasobów	2019-01-04
Imię, nazwisko i podpis osoby reprezentującej organ	

Z up. Starosty
Leszek Micuda
Inspektor w Wydziale Geodezji i Kartografii
Powiatowy Ośrodek Dokumentacji
Geodezyjnej i Kartograficznej

rkarch
pracownia projektowa karolina rechnio

ul. Barona 20A/2, 43-100 Tychy
kom. +48 503 366 091
www.rkarch.pl rechnio@o2.pl

branża:
DENDROLOGICZNA

obiekt:
Droga powiatowa nr 2077K Nowy Wiśnicz - Lipnica Murowana w miejscowości Lipnica Górna

inwestor:
Zarząd Powiatu w Bochni - Powiatowy Zarząd Dróg w Bochni
ul. Limanowska 11, 32-720 Nowy Wiśnicz

temat:
Rozbudowa drogi powiatowej nr 2077K Nowy Wiśnicz - Lipnica Murowana
w miejscowości Lipnica Górna w km 5+474 - 6+464

treść rysunku:			skala:	nr rysunku:
INWENTARYZACJA ZIELENI - CZ. I			1:500	1.1
projektował:	**nr. uprawnień:**	**podpis:**	**data:**	**faza:**
mgr inż. Marcin Cydzik	MAP/0005/POOD/11		XII.2019r.	PW
sprawdził:	**nr. uprawnień:**	**podpis:**		
mgr inż. Robert Żabiński	MAP/0035/PWOD/14			